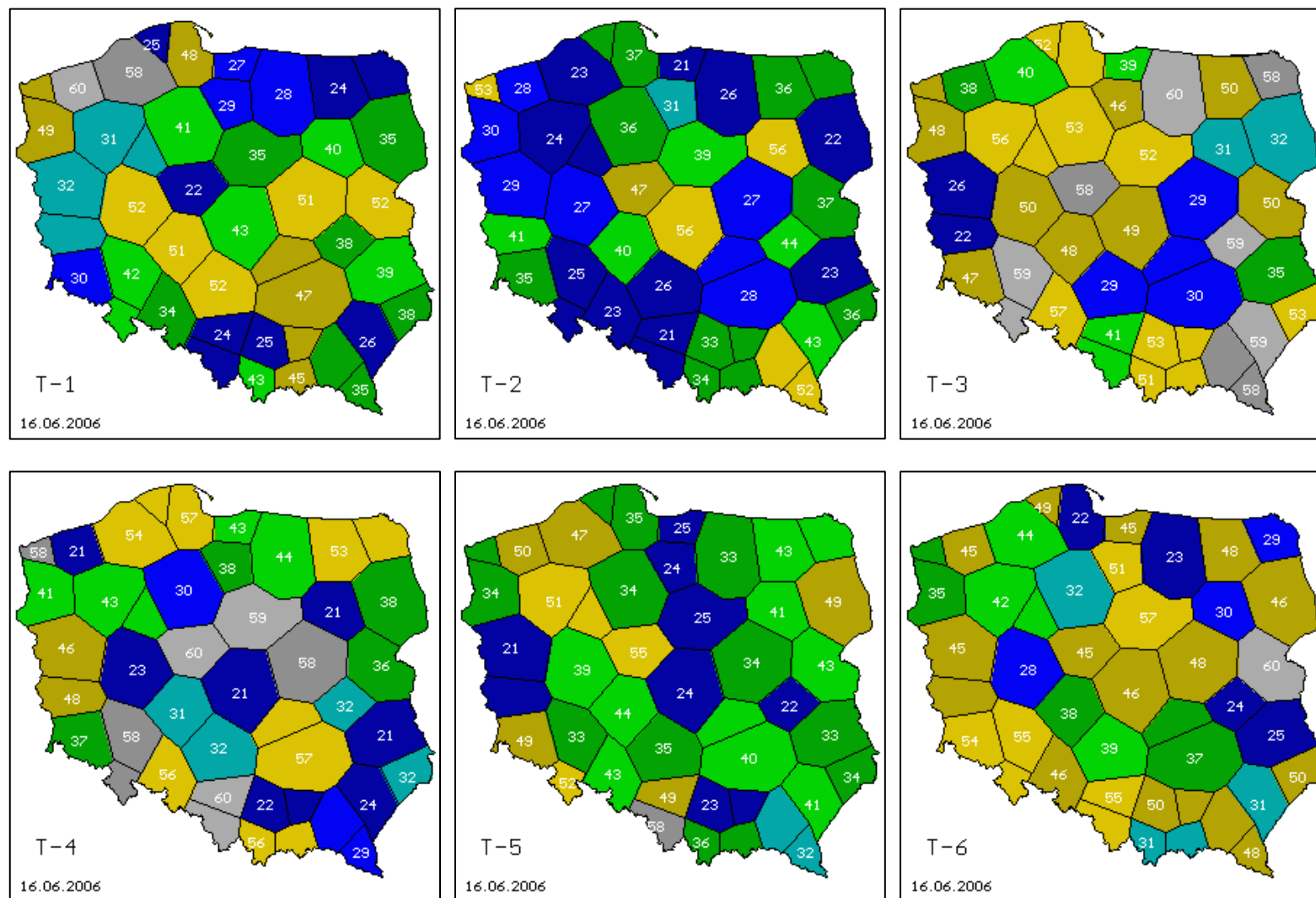
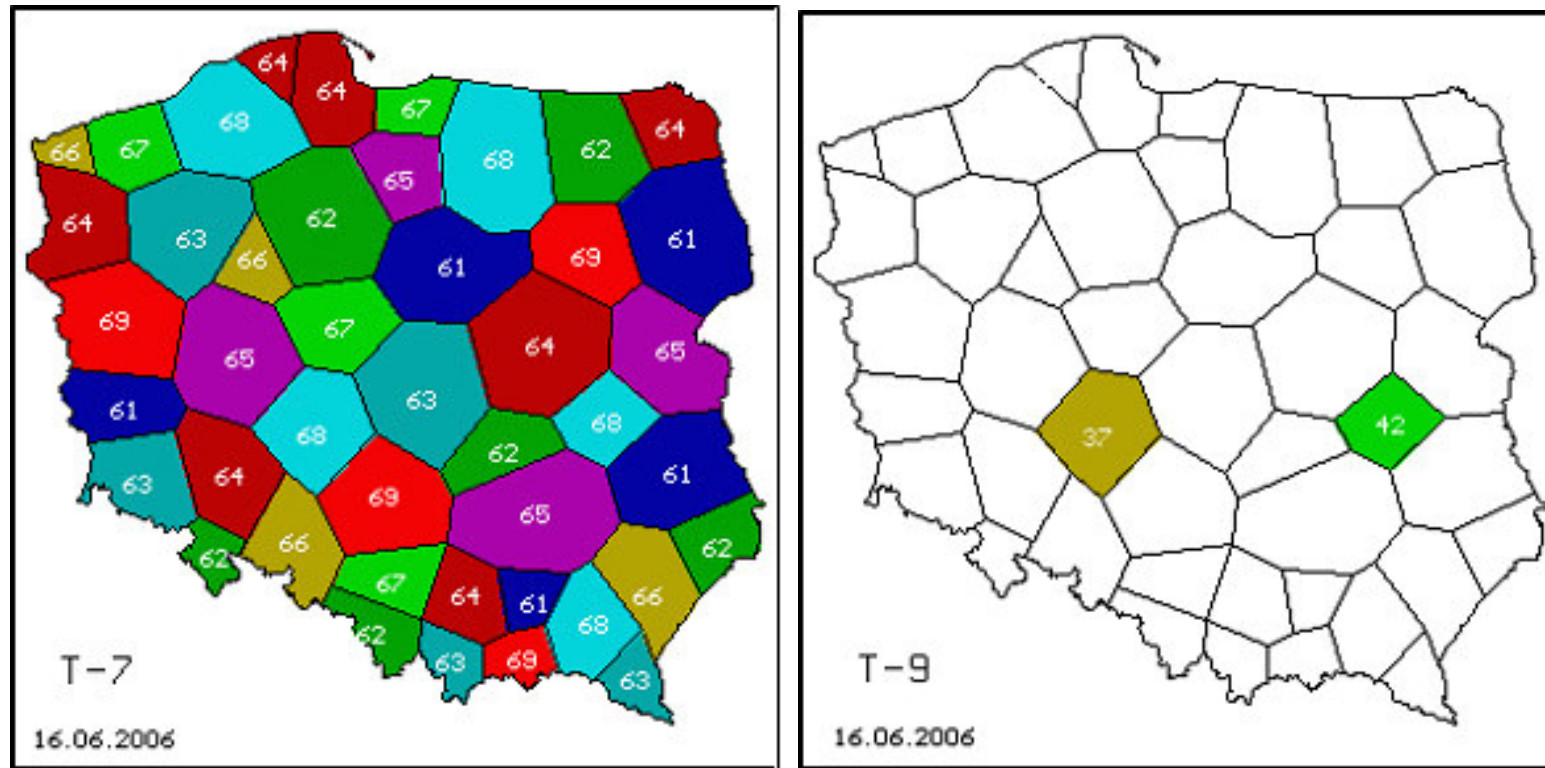


Plany kanałowe wykorzystania częstotliwości DVB-T w Polsce zgodnie z Porozumieniem GE06



Rys. 1. Mapki kanałowe dla obszarów wykorzystania częstotliwości DVB-T zgodnie z Planem GE06.

Plany kanałowe wykorzystania częstotliwości DVB-T w Polsce zgodnie z Porozumieniem GE06 c.d.



Rys. 2. Mapki kanałowe dla obszarów wykorzystania częstotliwości DVB-T zgodnie z Planem GE06.

Przyporządkowanie kanałów TV do poszczególnych obszarów wykorzystania częstotliwości

Tabela 1. Przyporządkowanie kanałów TV do poszczególnych obszarów wykorzystania częstotliwości (allotments) zgodnie z Planem GE06 oraz przyporządkowanie kanałów TV do poszczególnych obszarów wykorzystania częstotliwości (allotments) zgodnie z planami implementacji DVB-T w Polsce w okresie przejściowym i docelowym.

		Przyporządkowanie kanałów TV do poszczególnych obszarów wykorzystania częstotliwości zgodnie z Planem GE06								Przyporządkowanie kanałów TV do poszczególnych obszarów wykorzystania częstotliwości zgodnie z planami implementacji DVB-T w Polsce w okresie przejściowym i docelowym										
										Sieci ogólnokrajowe							Sieć regionalna			
No	Obszar	T1	T2	T3	T4	T5	T6	T7	T9	MUX-1	MUX-2	DVB-H	MUX-5	MUX-6	Dywidenda cyfrowa	Rezerwa	No	Region	województwo	MUX3-TVP
1	BIAŁOGARD	60	28	38	21	50	45	67		45	50	28	21	38	67		1	DS-1	dolnośląskie	49 (37)
2	BIAŁYSTOK	35	22	32	38	49	46	61		46	49	38 (30)	32	35	61		2	DS-2	dolnośląskie	25
3	BIESZCZADY	35	52	58	29	32	48	63		52 (60)	32	35	48	58	63		3	KP	kujawsko-pomorskie	36 (41)
4	BYDGOSZCZ	41	36	53	30	34	32	62		41 (49)	32	34 (39)	30	53	62		4	LB-1	lubelskie	52
5	CZĘSTOCHOWA	52	26	29	32	35	39	69		35	39	32 (45)	29	52	69		5	LB-2	lubelskie	23
6	DĘBLIN	38	44	59	32	22	24	68	42	22	24	32	38	44	68	59	6	LB-3	lubelskie	36 (34)
7	ELBLĄG	27	21	39	43	25	45	67		43	25	39 (36)	21	27	67	45	7	LD-1	łódzkie	43
8	GDAŃSK	48	37	52	57	35	22	64		37 (64)	35	52 (33)	22	57	64		8	LD-2	łódzkie	26
9	GIŻYCKO	24	36	50	53	43	48	62		43 (48)	48 (brak)	36	24	53	62		9	LS	lubuskie	32
10	GNIEZNO	31	24	56	43	51	42	66		42 (56)	43	24	51	56	66		10	MP-1	małopolskie	50
11	GORLICE	45	34	51	56	36	31	69		45	36	31	51	56	69		11	MP-2	małopolskie	34
12	IŁAWA	29	31	46	38	24	51	65		38	24	46	29	31	65	51	12	MZ-1	mazowieckie	42
13	JELEŃ GÓRA	30	35	47	37	49	54	63		30 (48)	35 (brak)	47 (51)	37	54	63		13	MZ-2	mazowieckie	39
14	KALISZ	51	40	48	31	44	38	68	37	38	44	40 (54)	37	48	68	51	14	MZ-3	mazowieckie	27
15	KATOWICE	24	21	41	60	49	55	67		55	49	24 (44)	21	60	67		15	MZ-4	mazowieckie	56
16	KIELCE	47	28	30	57	40	37	65		30 (62)	37 (36)	40 (44)	28	57	65		16	MZ-5	mazowieckie	42
17	KŁODZKO	42	25	59	58	52	55	62		55	58	42 (36)	52	59	62		17	OP	opolskie	34 (23)
18	KONIN	22	47	58	60	55	45	67		55	45	47	55	58	67	60	18	PK-1	podkarpackie	26

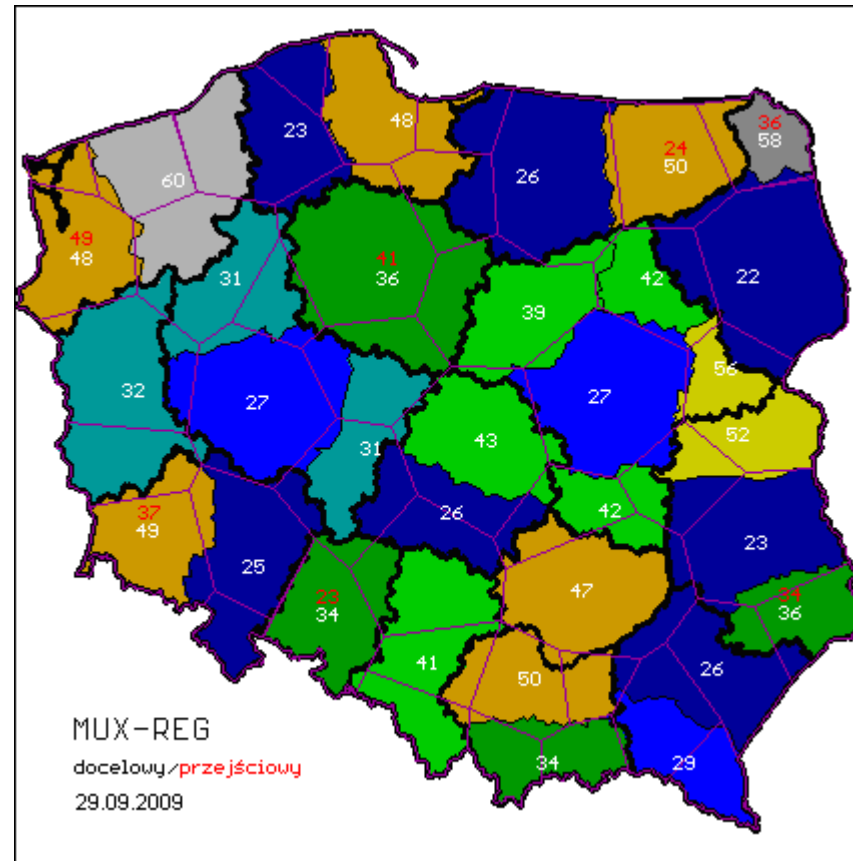
Załącznik nr 2
do Planu wdrażania telewizji cyfrowej w Polsce

19	KOSZALIN	58	23	40	54	47	44	68		44	47	40 (42)	54	58	68	
20	KRAKÓW	25	33	53	22	23	50	64		25	23 (64)	33 (46)	22	53	64	
21	LĘBORK	25	37	52	57	35	49	64		37 (38)	35 (45)	52	22	57	64	25
22	LEŻAJSK	26	43	59	24	41	31	66		43 (37+48)	59 (61)	41	24	31	66	
23	LUBLIN	39	23	35	21	33	25	61		33	21	35 (49)	25	39	61	
24	ŁÓDŹ	43	56	49	21	24	46	63		46	24	49 (40)	21	56	63	
25	OLSZTYN	28	26	60	44	33	23	68		28	33	44 (53)	23	60	68	
26	OPOCZNO	47	28	30	57	40	37	62		30 (50)	37	40 (31)	28	57	62	
27	OPOLE	34	23	57	56	43	46	66		46	23 (34)	43 (38)	56	57	66	
28	OSTROŁĘKA	40	56	31	21	41	30	69		40	41	21	30	31	69	
29	PIŁA	31	24	56	43	51	42	63		42	43	24	51	56	63	
30	PŁOCK	35	39	52	59	25	57	61		25	57	35 (31)	52	59	61	
31	POZNAŃ	52	27	50	23	39	28	65		23	39	50 (36)	28	52	65	
32	RZESZÓW	35	52	58	29	32	48	68		52 (42)	32 (61)	35 (38)	48	58	68	
33	SIEDLCE	52	37	50	36	43	60	65		36	43	50	37	60	65	
34	SUWAŁKI	24	36	58	53	43	29	64		43 (64)	29	36	24	53	64	
35	SZCZECIN	49	30	48	41	34	35	64		41	34	30 (55)	35	35	64	55*
36	ŚWINOUJŚCIE	49	53	48	58	34	35	66		58	34	28	35	35	66	
37	TARNÓW	45	33	53	22	23	50	61		45	23	33 (55)	22	53	61	
38	WARSZAWA	51	27	29	58	34	48	64		58	48	34 (37)	29	51	64	55*
39	WIŚLA	24	21	41	60	58	55	62		55 (62)	58 (38)	24	21	60	62	
40	WROCŁAW	42	25	59	58	33	55	64		55 (64)	58	42 (44)	33	59	64	
41	ZAKOPANE	43	34	51	56	36	31	63		43 (60+32)	36 (61)	31	51	56	63	
42	ZAMOŚĆ	38	36	53	32	34	50	62		50	32 (52)	38	34	53	62	
43	ZIELONA GÓRA	32	29	26	46	21	45	69		45	46	29 (28)	21	26	69	
44	ŻAGAŃ	32	41	22	48	21	45	61		45	41	48	21	22	61	

19	PK-2	podkarpackie	29
20	PL-1	podlaskie	58 (36)
21	PL-2	podlaskie	22
22	PM-1	pomorskie	23
23	PM-2	pomorskie	48
24	SK	świętokrzyskie	47
25	SL	śląskie	41
26	WM-1	warmińsko-mazurskie	26
27	WM-2	warmińsko-mazurskie	50 (24)
28	WP-1	wielkopolskie	31
29	WP-2	wielkopolskie	27
30	WP-3	wielkopolskie	31
31	ZP-1	zachodniopomorskie	60
32	ZP-2	zachodniopomorskie	48 (49)

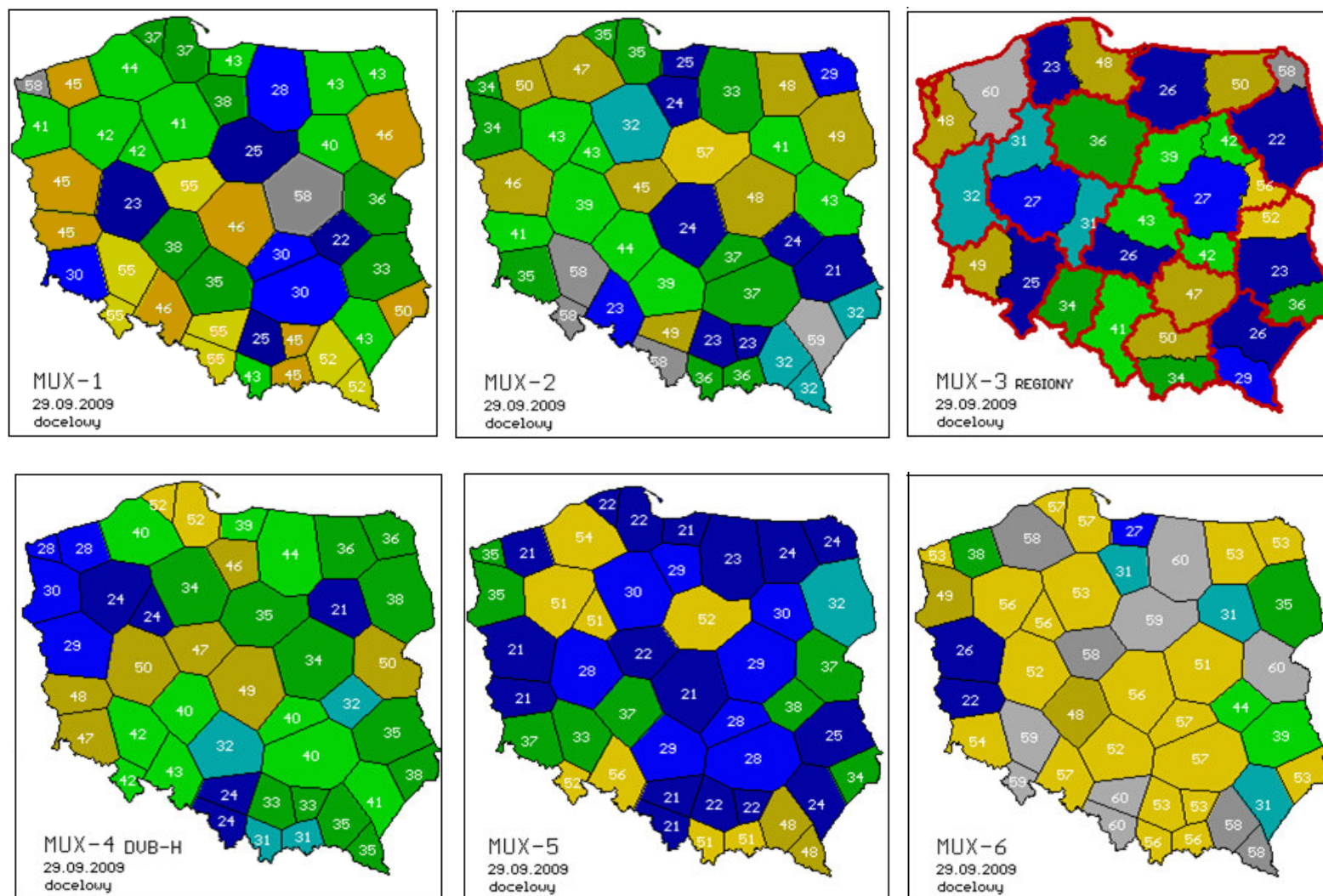
(xx) W nawiasach kanały zarezerwowane na okres przejściowy

* Dodatkowy kanał spoza planu GE06



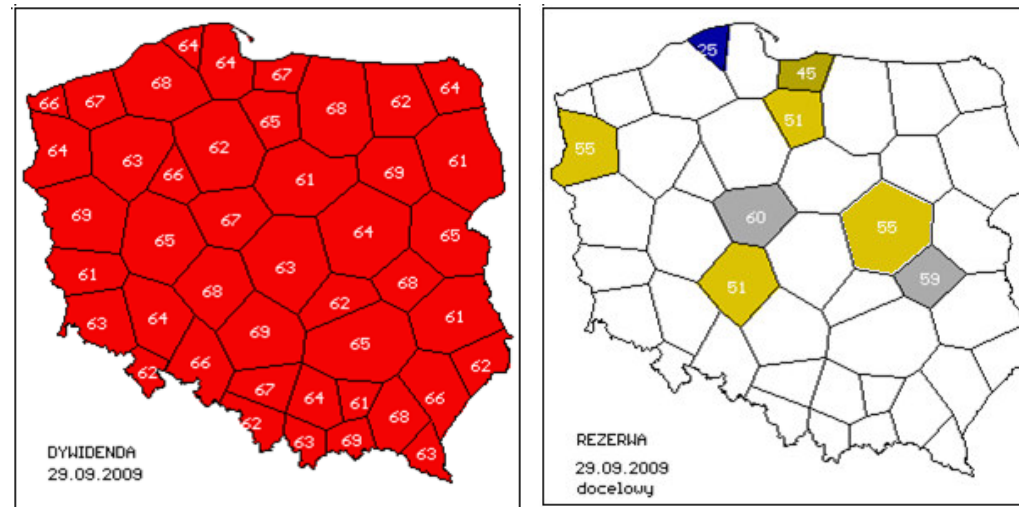
Rys. 4. Przyporządkowanie kanałów TV do stosownych obszarów wykorzystania częstotliwości dla sieci własnego multipleksu TVP.

Docelowe plany kanałowe wykorzystania częstotliwości DVB-T



Rys. 5. Docelowe mapki kanałowe dla obszarów wykorzystania częstotliwości DVB-T.

Docelowe plany kanałowe wykorzystania częstotliwości DVB-T c.d.



Rys. 6. Docelowe mapki kanałowe dla obszarów wykorzystania częstotliwości DVB-T.